

Denne attest bygger på de oplysninger, som Region Midtjylland har på udskrivningstidpunktet. Nye oplysninger kan medføre ændringer i anvendelsesmulighederne for matriklen.

## Matrikel

**20u Them By, Them, Silkeborg Kommune**

## Adresse

Smedebakken 38, 8653 Silkeborg m.fl.

## Matriklens status

Matriklen har tidligere været kortlagt. Region Midtjylland har vurderet, at der ikke længere er grundlag for kortlægning af matriklen. Du kan kontakte regionen for at høre om baggrunden for afgørelsen.

Lokaliteter på matriklen : 749-00063

## Matriklens placering på kort

□

Placeringen af matriklen kan ses på kortet. Her kan du også se om der er "registreringer" i nærheden.



Indeholder data fra GST, Region Midtjylland, GEUS, DMP, COWI og Sweco.

## Der er viden om, at der på lokaliteten har været følgende aktiviteter, der har eller kan have forurenet

Navn på aktivitet	Branche	Driftperiode
Materialgård	oplagsplads	1963 -

## Der er eller har været konstateret følgende stoffer på lokaliteten

- Dieselolie

Region Midtjylland kortlægger, undersøger og oprensner forurenet jord. Formålet er, at sikre rent drikkevand, overfladevand og menneskers sundhed i boliger, børneinstitutioner og på offentlige legepladser.

Få yderligere oplysninger om jordforureningsloven hos Region Midtjylland:

Telefon: 7841 1999  
Mail: [miljoe@ru.rm.dk](mailto:miljoe@ru.rm.dk)  
[www.jordmidt.dk](http://www.jordmidt.dk)

Du kan desuden få oplysninger hos din kommune om matriklen er omfattet af "områdeklassifikation".

Denne attest bygger på de oplysninger, som Region Midtjylland har på udskrivningstidpunktet. Nye oplysninger kan medføre ændringer i anvendelsesmulighederne for matriklen.

## Matrikel

**20x Them By, Them, Silkeborg Kommune**

## Adresse

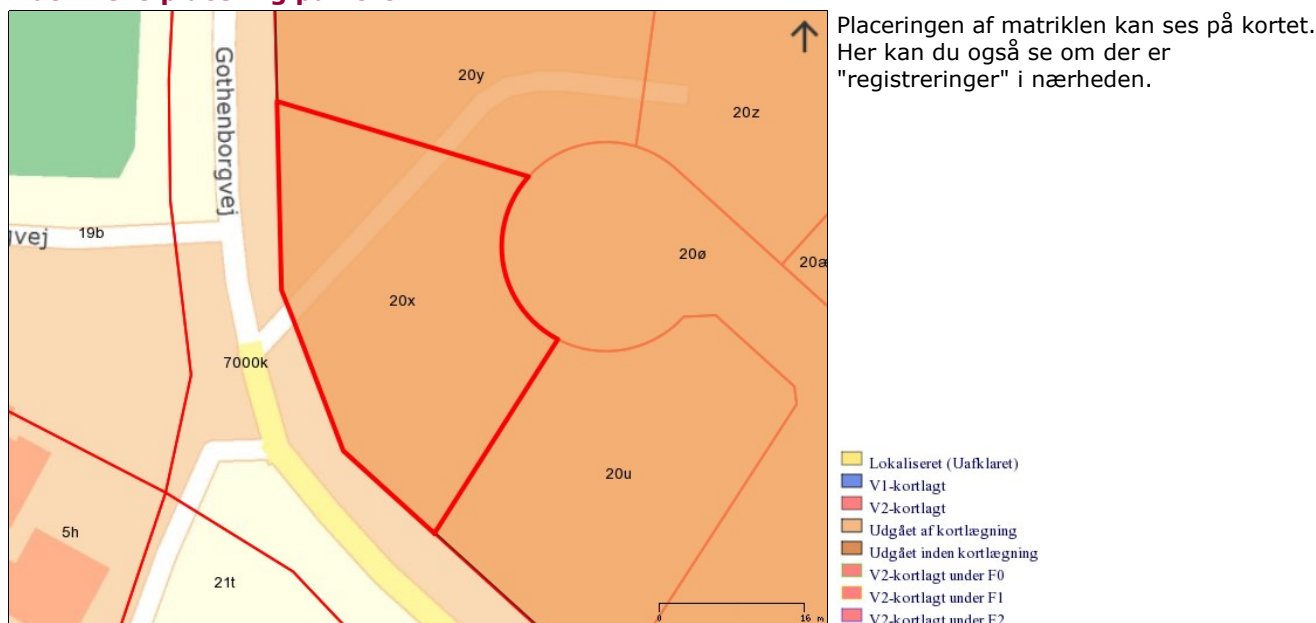
Smedebakken 40, 8653 Silkeborg

## Matriklens status

Matriklen har tidligere været kortlagt. Region Midtjylland har vurderet, at der ikke længere er grundlag for kortlægning af matriklen. Du kan kontakte regionen for at høre om baggrunden for afgørelsen.

Lokaliteter på matriklen : 749-00063

## Matriklens placering på kort



Indeholder data fra GST, Region Midtjylland, GEUS, DMP, COWI og Sweco.

## Der er viden om, at der på lokaliteten har været følgende aktiviteter, der har eller kan have forurenet

Navn på aktivitet	Branche	Driftperiode
Materialgård	oplagsplads	1963 -

## Der er eller har været konstateret følgende stoffer på lokaliteten

- Dieselolie

Region Midtjylland kortlægger, undersøger og oprensner forurenet jord. Formålet er, at sikre rent drikkevand, overfladevand og menneskers sundhed i boliger, børneinstitutioner og på offentlige legepladser.

Få yderligere oplysninger om jordforureningsloven hos Region Midtjylland:

Telefon: 7841 1999  
Mail: miljoe@ru.rm.dk  
www.jordmidt.dk

Du kan desuden få oplysninger hos din kommune om matriklen er omfattet af "områdeklassifikation".

Denne attest bygger på de oplysninger, som Region Midtjylland har på udskrivningstidpunktet. Nye oplysninger kan medføre ændringer i anvendelsesmulighederne for matriklen.

## Matrikel

**20y Them By, Them, Silkeborg Kommune**

## Adresse

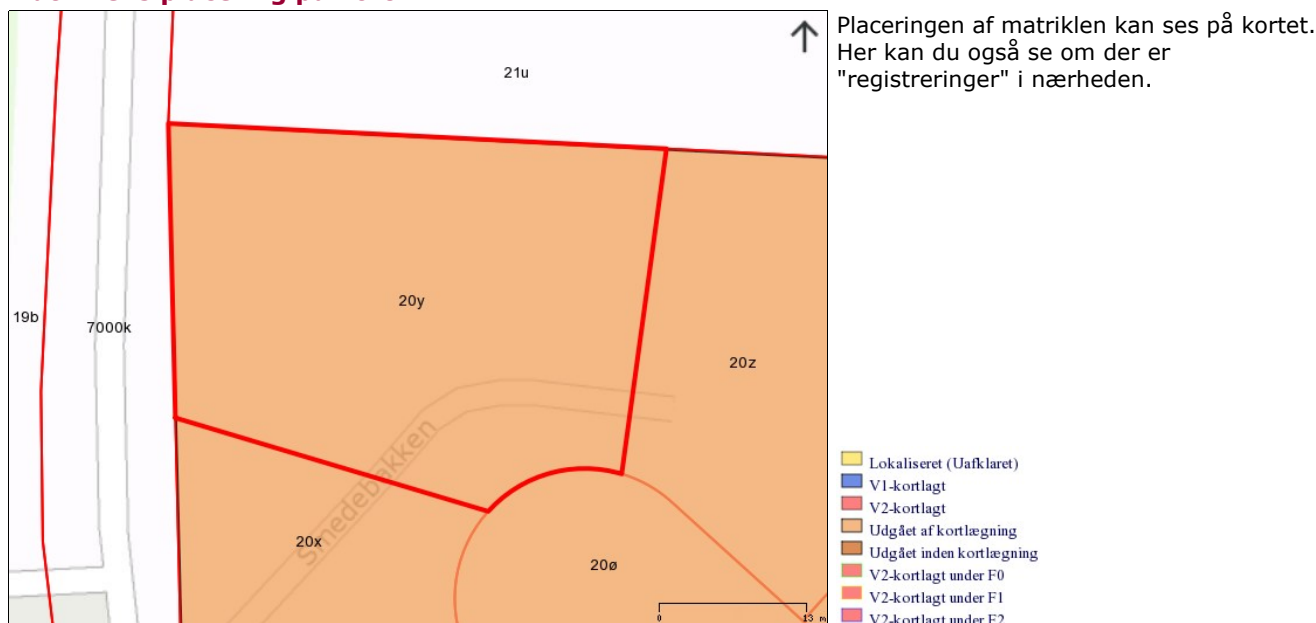
Smedebakken 42, 8653 Silkeborg

## Matriklens status

Matriklen har tidligere været kortlagt. Region Midtjylland har vurderet, at der ikke længere er grundlag for kortlægning af matriklen. Du kan kontakte regionen for at høre om baggrunden for afgørelsen.

Lokaliteter på matriklen : 749-00063

## Matriklens placering på kort



Indeholder data fra GST, Region Midtjylland, GEUS, DMP, COWI og Sweco.

## Der er viden om, at der på lokaliteten har været følgende aktiviteter, der har eller kan have forurenet

Navn på aktivitet	Branche	Driftperiode
Materialgård	oplagsplads	1963 -

## Der er eller har været konstateret følgende stoffer på lokaliteten

- Dieselolie

Region Midtjylland kortlægger, undersøger og oprensner forurenet jord. Formålet er, at sikre rent drikkevand, overfladevand og menneskers sundhed i boliger, børneinstitutioner og på offentlige legepladser.

Få yderligere oplysninger om jordforureningsloven hos Region Midtjylland:

Telefon: 7841 1999  
Mail: [miljoe@ru.rm.dk](mailto:miljoe@ru.rm.dk)  
[www.jordmidt.dk](http://www.jordmidt.dk)

Du kan desuden få oplysninger hos din kommune om matriklen er omfattet af "områdeklassifikation".

Denne attest bygger på de oplysninger, som Region Midtjylland har på udskrivningstidpunktet. Nye oplysninger kan medføre ændringer i anvendelsesmulighederne for matriklen.

## Matrikel

**20z Them By, Them, Silkeborg Kommune**

## Adresse

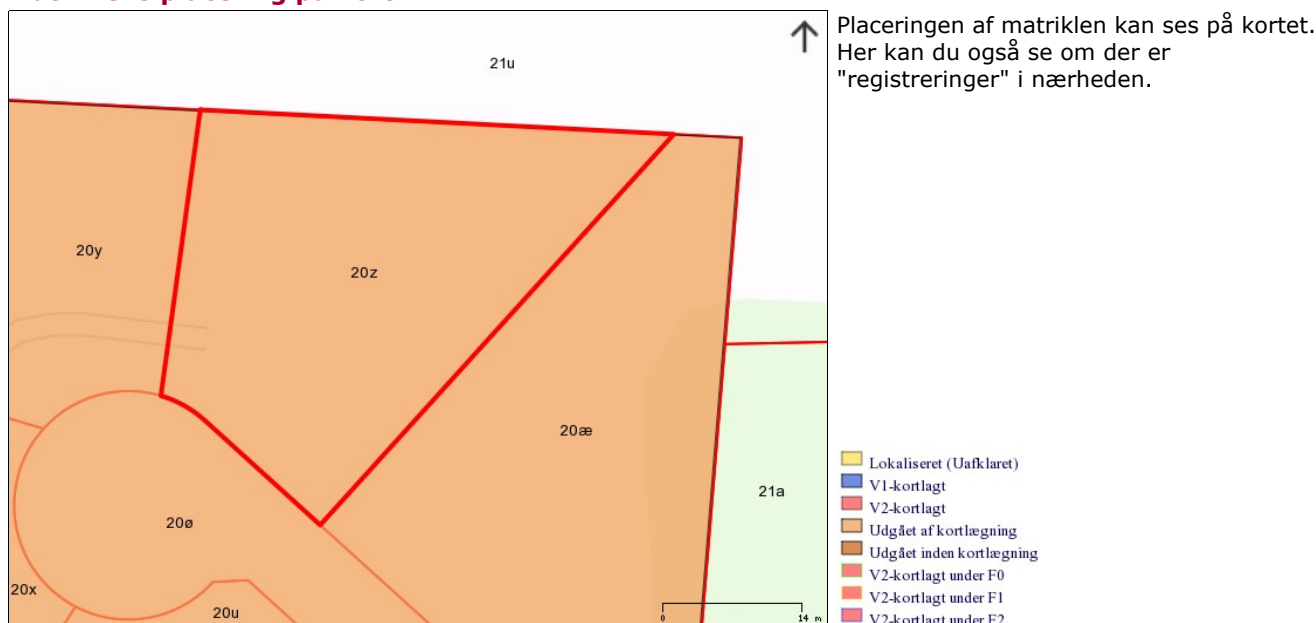
Smedebakken 44, 8653 Silkeborg

## Matriklens status

Matriklen har tidligere været kortlagt. Region Midtjylland har vurderet, at der ikke længere er grundlag for kortlægning af matriklen. Du kan kontakte regionen for at høre om baggrunden for afgørelsen.

Lokaliteter på matriklen : 749-00063

## Matriklens placering på kort



Indeholder data fra GST, Region Midtjylland, GEUS, DMP, COWI og Sweco.

## Der er viden om, at der på lokaliteten har været følgende aktiviteter, der har eller kan have forurenet

Navn på aktivitet	Branche	Driftperiode
Materialgård	oplagsplads	1963 -

## Der er eller har været konstateret følgende stoffer på lokaliteten

- Dieselolie

Region Midtjylland kortlægger, undersøger og oprensner forurenet jord. Formålet er, at sikre rent drikkevand, overfladevand og menneskers sundhed i boliger, børneinstitutioner og på offentlige legepladser.

Få yderligere oplysninger om jordforureningsloven hos Region Midtjylland:

Telefon: 7841 1999  
Mail: miljoe@ru.rm.dk  
www.jordmidt.dk

Du kan desuden få oplysninger hos din kommune om matriklen er omfattet af "områdeklassifikation".

Denne attest bygger på de oplysninger, som Region Midtjylland har på udskrivningstidpunktet. Nye oplysninger kan medføre ændringer i anvendelsesmulighederne for matriklen.

## Matrikel

**20æ Them By, Them, Silkeborg Kommune**

## Adresse

Smedebakken 46, 8653 Silkeborg

## Matriklens status

Matriklen har tidligere været kortlagt. Region Midtjylland har vurderet, at der ikke længere er grundlag for kortlægning af matriklen. Du kan kontakte regionen for at høre om baggrunden for afgang.

Lokaliteter på matriklen : 749-00063

## Matriklens placering på kort

□

Placeringen af matriklen kan ses på kortet. Her kan du også se om der er "registreringer" i nærheden.

Indeholder data fra GST, Region Midtjylland, GEUS, DMP, COWI og Sweco.

## Der er viden om, at der på lokaliteten har været følgende aktiviteter, der har eller kan have forurennet

Navn på aktivitet	Branche	Driftperiode
Materialgård	oplagsplads	1963 -

## Der er eller har været konstateret følgende stoffer på lokaliteten

- Dieselolie

Region Midtjylland kortlægger, undersøger og oprensner forurennet jord. Formålet er, at sikre rent drikkevand, overfladevand og menneskers sundhed i boliger, børneinstitutioner og på offentlige legepladser.

Få yderligere oplysninger om jordforureningsloven hos Region Midtjylland:

Telefon: 7841 1999  
Mail: [miljoe@ru.rm.dk](mailto:miljoe@ru.rm.dk)  
[www.jordmidt.dk](http://www.jordmidt.dk)

Du kan desuden få oplysninger hos din kommune om matriklen er omfattet af "områdeklassifikation".

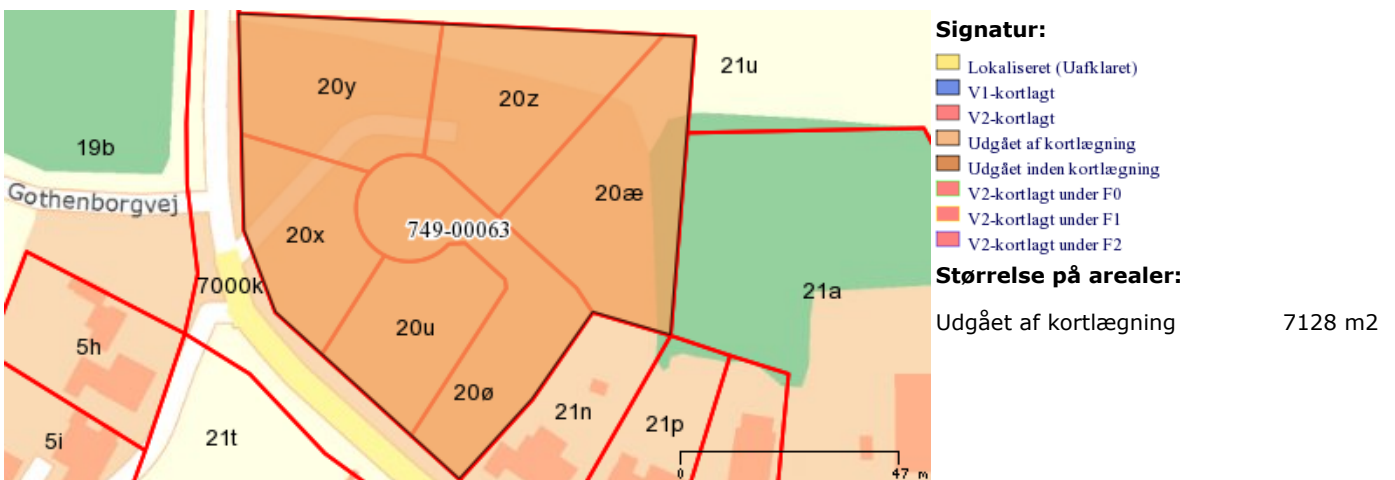
# Udskrift fra Jordforureningslovens Areal Register (JAR)

<b>Hovedadresse</b> Smedebakken 38 , 8653 Them	<b>Lokalitetsnavn</b> SMEDEBAKKEN 38	<b>Lokalitetsnr.</b> 749-00063	<b>Kommune</b> Silkeborg Kommune
--	---	-----------------------------------	-------------------------------------

## Yderligere adresser:

Matrikel nr.	Ejerlav	Vejnavn	Nr	Post nr / by
20y	Them By, Them	Smedebakken	42	8653 Them
20x	Them By, Them	Smedebakken	40	8653 Them
20ø	Them By, Them	Smedebakken	48	8653 Them
20z	Them By, Them	Smedebakken	44	8653 Them
20æ	Them By, Them	Smedebakken	46	8653 Them
20u	Them By, Them	Smedebakken	38	8653 Them
20u	Them By, Them	Smedebakken	48	8653 Them

## Kort:



## Matrikelstatus i forhold til jordforureningsloven:

Matrikel nr.	Ejerlav	Kortlægningsstatus	Nuancering
20y	Them By, Them	Udgået af kortlægning	
20x	Them By, Them	Udgået af kortlægning	
20ø	Them By, Them	Udgået af kortlægning	
20z	Them By, Them	Udgået af kortlægning	
20æ	Them By, Them	Udgået af kortlægning	
20u	Them By, Them	Udgået af kortlægning	

## Anvendelser som er tilknyttet til lokaliteten:

Navn	Branche	Start dato	Slut dato
Materialgård	oplagsplads	01-01-1963	

**Afgørelser og ansøgninger:**

Dato	Afgørelse og ansøgninger
31-08-2015	Kortlægning, udgået, V1
12-09-2006	Kortlægning, V1
12-09-2006	Kortlægning, V1
11-09-2006	Kortlægning, V1
30-10-1997	Kortlægning, V1

**Undersøgelser og afværgelse på lokaliteten:**

Projekt navn	Type	Start dato	Slut dato
Frivillig indsats	Projekt, Finansieret af kommunen	01-06-2012	31-08-2015
Fase	Type	Start dato	Slut dato
Frivillig afværgelse	Afværgelse, Alle typer af afværgelse	E: 01-06-2015 D:	E: 31-08-2015 D:
Forureningsundersøgelser	Undersøgelse, Begrænset, Kortlægning frem til V2	01-06-2012	31-08-2015

**Forventet indsats:**

<b>Forventet indsats</b>	Ingen indsats, ikke omfattet af off. indsats
<b>Begrundelse</b>	

Jfl = Jordforureningsloven

OM = Oliebranchens miljøpulje

**Kontaktoplysninger:**

For yderligere oplysninger kan du henvende dig til:

<b>Region Midtjylland</b> Horsens  Emil Møllers Gade 41 DK-8700 Horsens Tel. 7841 1999	<b>Region Midtjylland</b> Viborg  Skottenborg 26 DK-8800 Viborg Tel. 7841 1999	<b>Region Midtjylland</b> Holstebro  Lægårdvej 12 DK-7500 Holstebro Tel. 7841 1999
e-mail: <a href="mailto:miljoe@ru.rm.dk">miljoe@ru.rm.dk</a>		
hjemmeside: <a href="http://www.jordmidt.dk">www.jordmidt.dk</a>		